

# Informationen über Sperrungen an den

## Narrentagen Tengen 19. – 21.01.2018



### Freitag 19.01.2018, Nachtumzug 19.00 Uhr

#### Umzugsstrecke:

Start	Am Geigersbuck
Aufstellung	Am Geigersbuck/Festplatz/Unter den Kastanien/Rathaus
Streckenverlauf	Am Geigersbuck – Ludwig-Gerer-Str. – Ziegeleistraße
Auflösung	Festgelände Schulstraße Randenhalle – Festzelte

#### Parkplätze:

Aus allen Richtungen	Festplatz Tengen für Busse und Pkw Gewerbegebiet Kalkgrube / Öffentliche Straßen
----------------------	---

#### Parkplätze Einweisung Busse und Pkw:

Festplatz Tengen – FFW Tengen

#### Sperrung Aufstellung und Umzugsweg:

Aufstellung ab ca. 17.00 Uhr

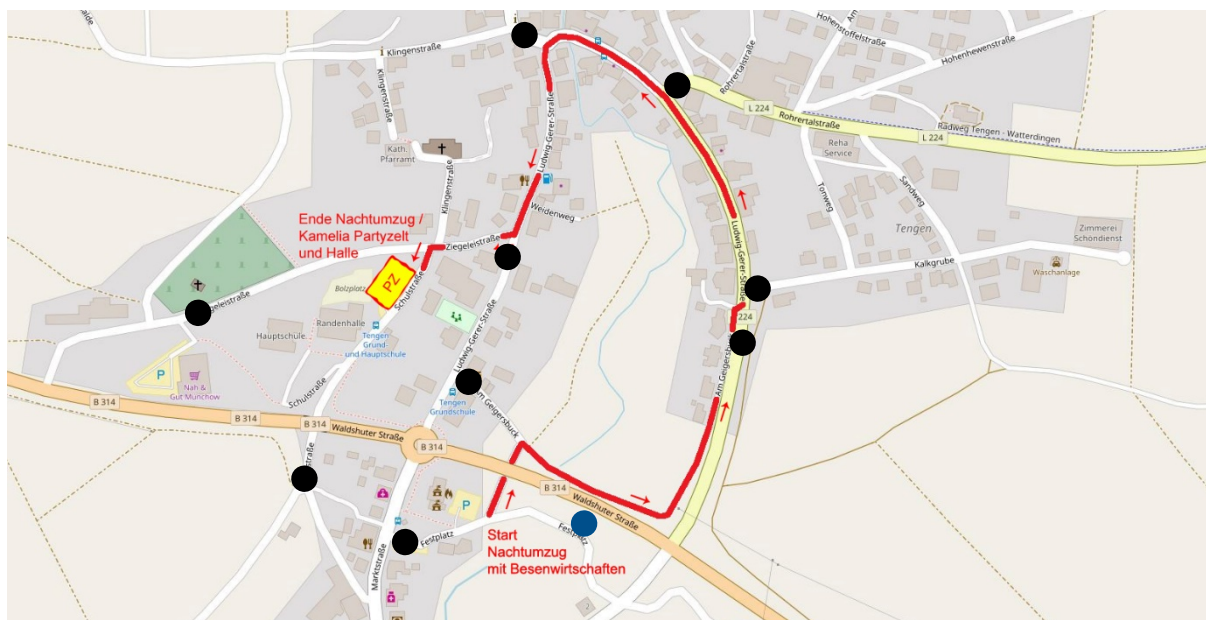
Umzugsweg ab ca. 18.00 Uhr

Aufhebung der Sperrung unmittelbar nach Umzugsende ca. 20.30 h

Während der Sperrung können die Bushaltestellen in Tengen nicht bedient werden. Auf dem

Festplatz ist eine Bedarfshaltestelle eingerichtet = ●

Sperrungen = ●



## Samstag, 20.01.2018 Narrenbaum- und Kinderumzug 15.00 Uhr

### Umzugsstrecke:

Start	Leipferdinger Straße
Aufstellung	Klingenstraße
Streckenverlauf	Leipferdinger Straße / Ludwig-Gerer-Straße / Marktstraße / Schulstraße
Auflösung	Festgelände Schulstraße Randenhalle – Festzelte

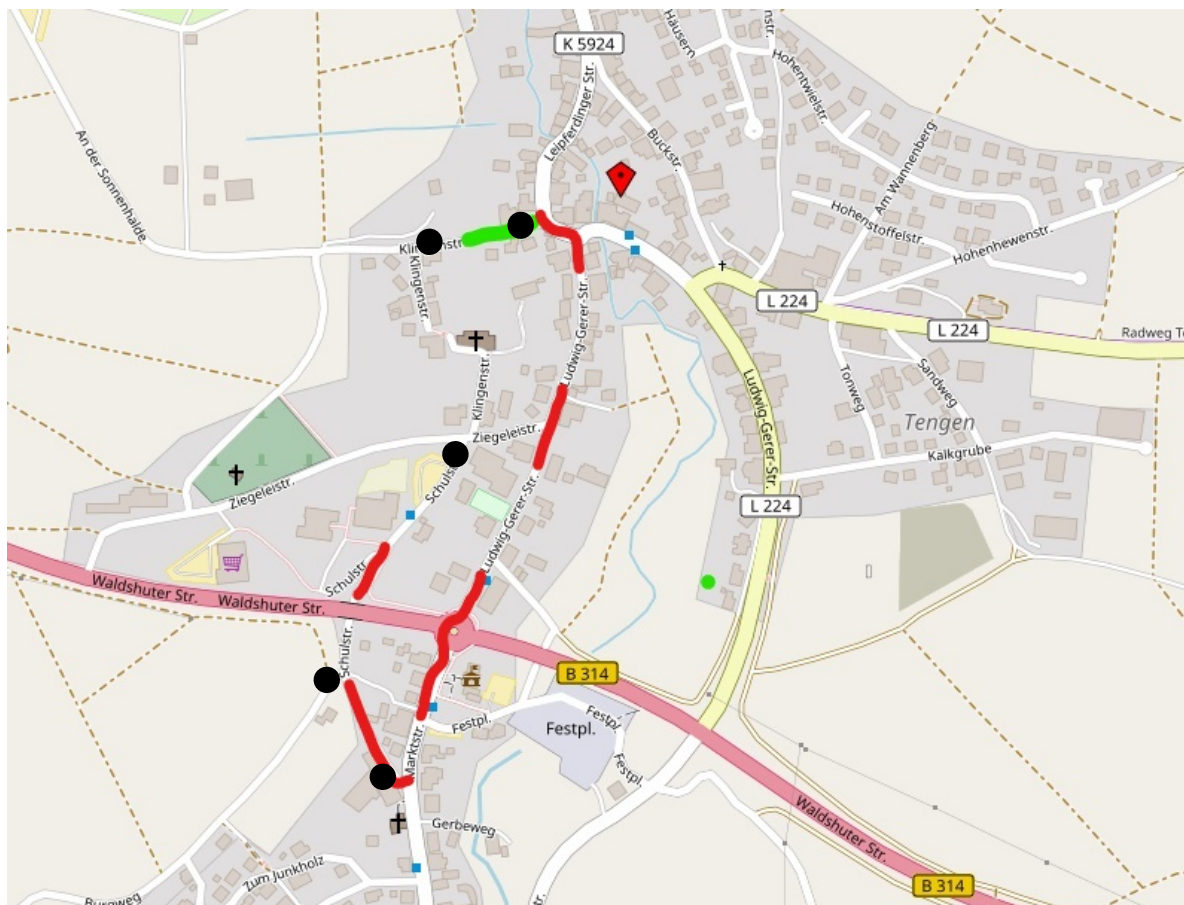
### Parkplätze:

Aus allen Richtungen	Festplatz Tengen für Busse und Pkw Gewerbegebiet Kalkgrube / Öffentliche Straßen
----------------------	---

### Sperrung Aufstellung und Umzugsweg:

Aufstellung Klingenstraße ab ca. 14.30 Uhr
Umzugsweg teilweise ab ca. 14.30 Uhr
wird durch Umzugsordner begleitet
Aufhebung der Sperrungen unmittelbar nach Umzugsende 15.30 Uhr

Sperrungen = ●



## Sonntag, 21.01.2018 Jubiläumsumzug 13.30 Uhr

### Umzugsstrecke:

Start	Ludwig-Gerer-Str. / Kalkgrube
Aufstellung	Gewerbegebiet Kalkgrube / Rohrertalstraße / Am Wannenberg / Hohenhewenstr.
Streckenverlauf	Ludwig-Gerer-Straße / B 314 / Marktstraße / Schulstraße
Auflösung	Festgelände Schulstraße Randenhalle – Festzelte und Unter den Kastanien/Rathaus Umzugswägen fahren weiter in die Marktstraße aus

### Parkplätze:

Aus allen Richtungen	<b>Festplatz Tengen ausschließlich für Busse</b> Pkw Gewerbegebiet Kalkgrube / Öffentliche Straßen
----------------------	---

### Parkplätze Einweisung Busse und Pkw:

Festplatz u. Parkplatz Kalkgrube -FFW Tengen

### Sperrung Aufstellung und Umzugsweg:

Aufstellung ab ca. 10.00 Uhr

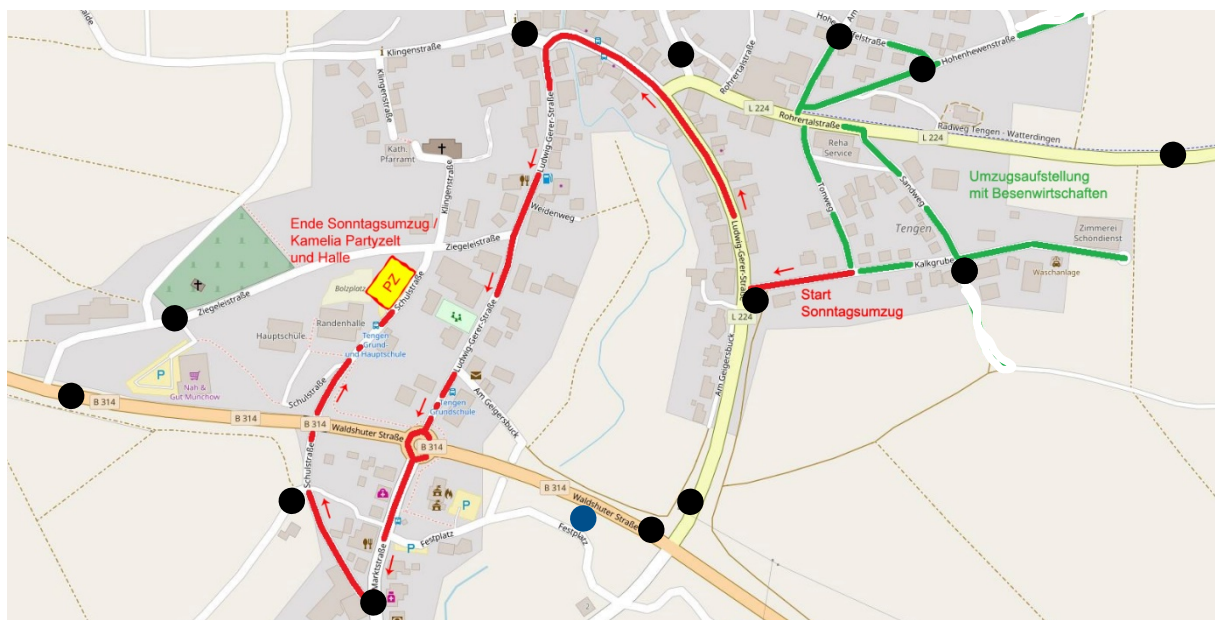
Umzugsweg ab ca. 10.00 Uhr

Aufhebung der Sperrungen nach Bedarf

Während der Sperrung können die Bushaltestellen in Tengen nicht bedient werden. Auf dem Festplatz ist eine Bedarfshaltestelle eingerichtet = ●

Die B 314 OD Tengen ist ab 12.00 Uhr voll gesperrt. Eine örtliche Umleitung ist eingerichtet.  
Die Schwarzwaldstraße/K 6140 (Tengen-Büsslingen/Wiechs a.R) wird von Tengen bis zur Kellermühle als Einbahnstraße geführt.

Sperrungen = ●



Am Freitag haben die Besenwirtschaften im Aufstellungsgelände beim Rathaus ab ca.17.00 Uhr geöffnet. Das Pfarrheim hat ab ca. 18.00 Uhr geöffnet.

Die Kameliahalle, das Partybarzelt und das Pfarrheim haben ab ca. 18.00 Uhr geöffnet.

Am Samstag hat die Kameliahalle ab ca. 14.30 Uhr geöffnet. Das Partybarzelt hat ab ca. 18.00 Uhr geöffnet.

### **Festende Freitag und Samstag 02.00 Uhr**

Am Sonntag haben die Besenwirtschaften und Verkaufsstände ab ca. 10.30 Uhr (nach dem Gottesdienst) geöffnet.

### **Festende Sonntag 20.00 Uhr**

In den jeweiligen Veranstaltungszeiträumen ist das DRK mit Rettungsfahrzeugen vor Ort im Einsatz. Am Sonntag ist zusätzlich ein Notarzt vor Ort im Dienst.

NV Kamelia Tengen 1893 e.V.